

## Důvodová zpráva

Rozpočtové opatření řeší zapojení poskytnutých dotací do rozpočtu příjmů a výdajů na Snížení energetické náročnosti budov ZŠ Václav, ZŠ Sídliště, MŠ Václav, Dům s pečovatelskou službou a na Demolici staré ekologické zátěže, a to v porovnání se skutečnými náklady. U ZŠ Sídliště jsme obdrželi část dotace ve výši 1,758.818,17 Kč již v roce 2014. Druhou úpravou rozpočtu je snížení rozpočtu příjmů a výdajů u daně z příjmů právnických osob za obec dle skutečnosti.

### Příloha č. 1

	<u>schválený rozpočet</u>	<u>rozpočet po úpravě č. 1 - č. 13</u>
výdaje	91 300 tis.Kč	115 332 tis.Kč
příjmy	88 900 tis.Kč	93 043 tis.Kč
financování	2 400 tis.Kč	22 289 tis.Kč

Výdaje: + 3,786.539,37 Kč

#### 1. odbor investic a správy majetku + 6,876.539,37 Kč

##### Poskytnuté dotace na:

	<u>DOTACE:</u>	<u>NÁKLADY:</u>
3113,6121,ÚZ 54190877	14.368,75 Kč	ZŠ Václav - dotace ze SFŽP
3113,6121,ÚZ 54515835	244.268,75 Kč	ZŠ Václav - dotace z Fondu soudržnosti
3113,6121,ÚZ 54190877	11.979,82 Kč	ZŠ Sídliště - dotace ze SFŽP
3113,6121,ÚZ 54515835	203.657,08 Kč	ZŠ Sídliště - dotace z Fondu soudržnosti
3111,6121,ÚZ 54190877	104.720,55 Kč	MŠ Václav - dotace ze SFŽP
3111,6121,ÚZ 54515835	1.780.249,35 Kč	MŠ Václav - dotace z Fondu soudržnosti
3612,6121,ÚZ 54190877	81.210,66 Kč	DPS - dotace ze SFŽP
3612,6121,ÚZ 54515835	1.380.581,47 Kč	DPS - dotace z Fondu soudržnosti
3613,5901	1.276.394,00 Kč	Demolice staré ekologické zátěže
3613,5901	1.779.108,94 Kč	Demolice staré ekologické zátěže
<b>DOTACE CELKEM: 6,876.539,37 Kč</b>		<b>NÁKLADY CELKEM: 15,166.174,84 Kč</b>

plus 1,758.818,17 Kč v r.2014

#### 2. odbor finanční - 3,090.000,- Kč

6399,5362                    mínus 3,090.000,- Kč    daň z příjmů právnických osob za obec - úprava na skutečnost

**Příjmy: + 3,786.539,37 Kč**

pol.4213,ÚZ 54190877	14.368,75 Kč	ZŠ Václav - dotace ze SFŽP
pol.4216,ÚZ 54515835	244.268,75 Kč	ZŠ Václav - dotace z Fondu soudržnosti
pol.4213,ÚZ 54190877	11.979,82 Kč	ZŠ Sídliště - dotace ze SFŽP
pol.4216,ÚZ 54515835	203.657,08 Kč	ZŠ Sídliště - dotace z Fondu soudržnosti
pol.4213,ÚZ 54190877	104.720,55 Kč	MŠ Václav - dotace ze SFŽP
pol.4216,ÚZ 54515835	1.780.249,35 Kč	MŠ Václav - dotace z Fondu soudržnosti
pol.4213,ÚZ 54190877	81.210,66 Kč	Dům s pečovatelskou službou - dotace ze SFŽP
pol.4216,ÚZ 54515835	1.380.581,47 Kč	Dům s pečovatelskou službou - dotace z Fondu soudržnosti
pol.4223,ÚZ 88505	1.276.394,00 Kč	Demolice staré ekologické zátěže
pol.4123,ÚZ 88005	1.779.108,94 Kč	Demolice staré ekologické zátěže
pol.1122	mínus 3,090.000,- Kč	daň z příjmů právnických osob za obec

## Koncepce majetkoprávního vypořádání vlastnických vztahů k pozemkům pod místními komunikacemi v k.ú. Rychvald, dále jen „Koncepce“

V katastrálním území města Rychvald se nachází celkem 60.760 m (60,76 km) místních komunikací, dále jen „MK“, které jsou ve vlastnictví města Rychvald. Jsou evidované v Tabelárním pasportu místních komunikací a mapových listech, dále jen „Pasport místních komunikací“, kde jsou označené a rozdělené jako MK 2. třídy, 3. třídy, třídy D chodníky a mosty, lávky a přejezdy.

Místní komunikace dle zákona č. 13/1997 Sb., o pozemních komunikacích, ve znění pozdějších předpisů, dále jen „Zákon o pozemních komunikacích“, vždy sestávají ze silničního pozemku (vozovka, těleso MK) a silničního pomocného pozemku (pruh přilehlého pozemku po obou stranách silničního pozemku).

Z Pasportu MK a dostupných informací z katastru nemovitostí vyplývá, že celková výměra silničního pozemku MK 2. a 3. třídy je 217.624 m<sup>2</sup> a celková výměra pozemků pod MK (silniční pozemek + silniční pomocný pozemek) je 426.154 m<sup>2</sup>. Jedná se o orientační výměru. Některé údaje byly orientačně odměřeny z katastrální mapy. Seznam MK 2. a 3. třídy v k.ú. Rychvald tvoří přílohu č. 1 této Koncepce.

Zákon o pozemních komunikacích definuje MK tak, že MK je veřejně přístupná pozemní komunikace, která slouží převážně místní dopravě na území obce, přičemž vlastníkem MK je obec. Stavba MK má (může) být uskutečněna pouze na pozemku, k němuž má vlastník MK vlastnické nebo jiné právo opravňujícího ke stavbě MK.

Město Rychvald, jako vlastník MK, má vlastnické právo k 71,6% (tj. 305.123 m<sup>2</sup>) pozemků pod MK.

K odstranění protiprávního stavu spočívajícího v tom, že ve vlastnictví města Rychvald je 28,4% (tj. 121.031 m<sup>2</sup>) MK postaveno na pozemcích ve vlastnictví třetích osob, aniž by město Rychvald mělo k těmto pozemkům vlastnické nebo jiné právo (právo odpovídající věcnému břemenu, služebnosti).

Získat tyto pozemky pod MK do vlastnictví města Rychvald, nebo získat k těmto pozemkům jiné právo, lze darováním, směnou nebo koupí dle nabídek jednotlivých vlastníků těchto pozemků, nebo v krajním případě zřízením věcného břemene, služebnosti postupem dle zvláštního zákona.

K jednotlivým způsobům majetkoprávního vypořádání vlastnických vztahů k pozemkům pod MK v k.ú. Rychvald:

#### 1) Darování pozemků:

- nabídky budou individuálně předkládány k posouzení komisi VaŽP a odboru stavebnímu a životního prostředí a ke schválení zastupitelstvu města,
- město zaplatí veškeré náklady spojené s převodem;

#### 2) Směna pozemků:

- nabídky budou individuálně předkládány k posouzení komisi VaŽP a odboru stavebnímu a životního prostředí a ke schválení záměru směny a převodu/nabytí zastupitelstvu města,
- město zaplatí ½ nákladů spojených s převodem;

#### 3) Odkoupení pozemků:

- nabídky budou individuálně předkládány k posouzení komisi VaŽP a odboru stavebnímu a životního prostředí,
- maximální kupní cena stanovená radou města činí 80,- Kč/m<sup>2</sup>,
- odbor investic a správy majetku vede evidenci doručených nabídek,
- nabídky budou 1x ročně (na konci každého kalendářního roku) předloženy ke schválení zastupitelstvu města a finanční prostředky k odkoupení pozemků budou zahrnuty do rozpočtu města na následující kalendářní rok,
- město zaplatí maximálně ½ nákladů spojených s převodem;

#### 4) Zřízení věcného břemene, služebnosti:

- v krajním případě postupem dle zvláštního zákona.

Tato Koncepce včetně Přílohy č. 1 byla schválena Radou města Rychvald usnesením číslo 104/7, ze dne 28.7.2014, s účinností od 1.8.2014.

## SEZNAM MÍSTNÍCH KOMUNIKACÍ V KATASTRÁLNÍM ÚZEMÍ RYCHVALD

Příloha č. 1 aktualizovaná 9/2015

Číslo MK	Název MK	Map. list	Výměra sil. poz.	Výměra sil. poz. + pom. poz.	Vlastník Město	Asetal Land, s.r.o.	Ost. práv. osoby	Fyzické osoby	Poznámka
1b	Lutyňská	2,5,6	10 589	17 319	17 319				
2b	Mirová	5	4 038	4 136	4 136				
3b	1. Máje	5,8	5 480	11 409	11 409				
4b <sup>(3)</sup>	Revoluční	8	9 781	22 223	21 784	165		274	
1c	Husitská	2,5	2 821	5 053	5 053				
2c	Nová	2	974	1 175				1 175	
3c	Višňová	2,5	3 263	8 635	8 635				
4c <sup>(1), (3)</sup>	Záblatská	2	4 311	7 090	1 815	900		4 375	
5c <sup>(3)</sup>	Jarošovická	2,3,5,6	5 940	11 861	11 698			163	
6c	Okrajová	2	1 148	1 281	1 281				
7c	U Autodružstva	2,5	2 769	5 145	5 145				
8c	Hřbitovní	5	1 020	2 201	2 201				
9c	Hraniční (1.část)	3	544						mimo k.ú. Rychvald
10c <sup>(3)</sup>	Zbytky	3,5,6	6 111	11 390	7 205			4 185	
11c <sup>(3)</sup>	Hraniční (2.část)	3,6	5 380	6 264		3 679		2 585	
12c <sup>(1), (3)</sup>	Polní	6	1 080	2 080				2 080	
13c	U Skučáku	5,6	2 831	6 609	6 609				
14c	U Stružky	6	744	1 176	843			333	vč. chodníku, cyklostezky
15c <sup>(3)</sup>	Výhonkovec	6	4 654	7 512	1 812		220	5 480	
16c <sup>(1)</sup>	Porubská	5,6	4 539	6 323	2 301			4 022	
17c <sup>(3)</sup>	bez označení	5,6	705	1 335				1 335	k RD čp. 59 a 1331
18c <sup>(3)</sup>	U Tratě	6	1 148	1 736			1 070	666	
19c	Rybničná	5	2 090	6 662	6 662				
20c <sup>(3)</sup>	Požární	5	1 452	2 775			174	2 601	
21c	Sokolská (1.část)	5	931	908	908				vč. park. u čp. 1605 -7

22c	Sokolská (2.část)	5	1 899	2 686	2 686				
23c <sup>(2)</sup>	bez označení	5							přístup a park. u čp. 1604
24c <sup>(2)</sup>	bez označení	5							přístup a park. u čp. 1603
25c <sup>(2)</sup>	bez označení	5							přístup a park. u čp. 1602
26c <sup>(2)</sup>	bez označení	5							přístup a park. u čp. 1601
27c <sup>(2)</sup>	bez označení	5							parkoviště u hřbitova
28c	Školní	5	995	1 237	1 237				
29c	bez označení	5							kom. a park. u čp. 1532-35
30c	bez označení	5							parkoviště u čp. 521
31c	Středová	5	2 350	2 725	2 725				
32c	U pošty	5	1 449	2 759	2 759				
33c <sup>(3)</sup>	bez označení	5	2 352	2 352	2 010	342			kom. a park. u kostela ost. plochy
34c	Garážní	5	784	3 197	2 666			531	včetně chod. k ul. Orlovské
35c	Na výsluní	5	1 302	2 347	2 039			308	
36c	Odbojová	5	795	1 840				1 840	
37c	Úpadní	5	4 225	6 214	6 214				
38c <sup>(3)</sup>	Úvozní	4,5	3 185	4 749	2 601	2 148			
39c <sup>(3)</sup>	Šachetní (1.část)	4	4 891	7 054		6 764	290		
40c	Šachetní (2.část)	4	1 496	3 240	3 240				
41c	Březová	4,7	10 625	24 183	21 985			2 198	
42c	Myslivecká (1.část)	4,5	5 016	13 168	13 168				
43c	Na dvorku	5	1 667	4 139	3 466			673	
44c	Třešňová	5,7,8	6 378	18 447	18 447				
45c <sup>(1),(3)</sup>	Mezi lány	5,8	3 483	7 948	1 464			6 484	
46c	Myslivecká (2.část)	5	1 008	2 748	2 748				
47c	Návrší	5,8	1 516	3 868	3 868				
48c <sup>(3)</sup>	Lipová	5	4 480	11 202	10 728			474	
49c <sup>(3)</sup>	Na Fojtství	5	3 150	7 563	4 783	2 780			
50c	Osadní	5	384	547	547				
51c	Klempířská	5	312	1 075	1 075				

52c <sup>(3)</sup>	Pionýrská	5,8	3 078	5 813	3 079	1 060		1 674	
53c	Větrná	5,8	2 552	4 278	3 297		394	587	vč. chodníku, cyklostezky
54c <sup>(3)</sup>	Stromořadí	5,8	2 768	6 768	3 531			3 237	
55c	Jabloňová	5,8	1 830	6 519	6 041			478	
56c	Souběžná	5,8	4 117	6 646	4 040			2 606	
57c	Slepá	5,8	1 380	1 978	1 978				
58c <sup>(3)</sup>	Vlečná	8	1 635	2 292	2 162	130			
59c	Spojovací	8,9	551	849	849				
60c až 64c	Stará Kolonie	8,9	2 571	4 199	4 199				
65c <sup>(3)</sup>	Hornická (1.část)	8,9	930	5 091	3 795			1 296	
66c <sup>(3)</sup>	Na Václavu	8,9	1 973	3 458	3 458				
67c <sup>(3)</sup>	bez označení	8	627	1 475	397			1 078	odbočka z ul. Petřvaldské vč. ÚK
68c <sup>(1), (3)</sup>	Hornická (2.část)	8,9	2 570	2 170	2 170				
69c až 75c	Finské domky	9	2 657	5 514	5 514				
76c	Sadová	9	667	962	962				
77c <sup>(3)</sup>	Družstevní	9	338	557				557	
78c <sup>(3)</sup>	Červená Kolone	9	391	800	337	213	250		
79c až 82c	Červená Kolonie	9	2 085	3 582	3 582				
83c <sup>(1)</sup>	Ztracená	8	1 221	1 681				1 681	
84c	Lesnická	8	1 972	3 934	2 589			1 345	
85c	Boční	8	680	933				933	
86c	Lesní	8	799	1 752				1 752	
87c <sup>(3)</sup>	U Školky	8	2 124	4 937	715			4 222	
88c	bez označení	8	714	1 001	1 001				mezi ul. Revoluční a U školky
89c	Kosmá	8	2 223	6 624	6 624				
90c	U džungle	8	980	1 705	1 705				
91c <sup>(3)</sup>	Eldorádo	7,8	2 835	5 039	1 309		3 730		
92c <sup>(3)</sup>	Vyhliďková	8	1 330	3 259	2 316		943		
93c	Eden	7	1 500	3 540	3 540				včetně chodníku
94c <sup>(3)</sup>	Sportovní	7,8	2 904	5 797	3 343		1 380	1 074	

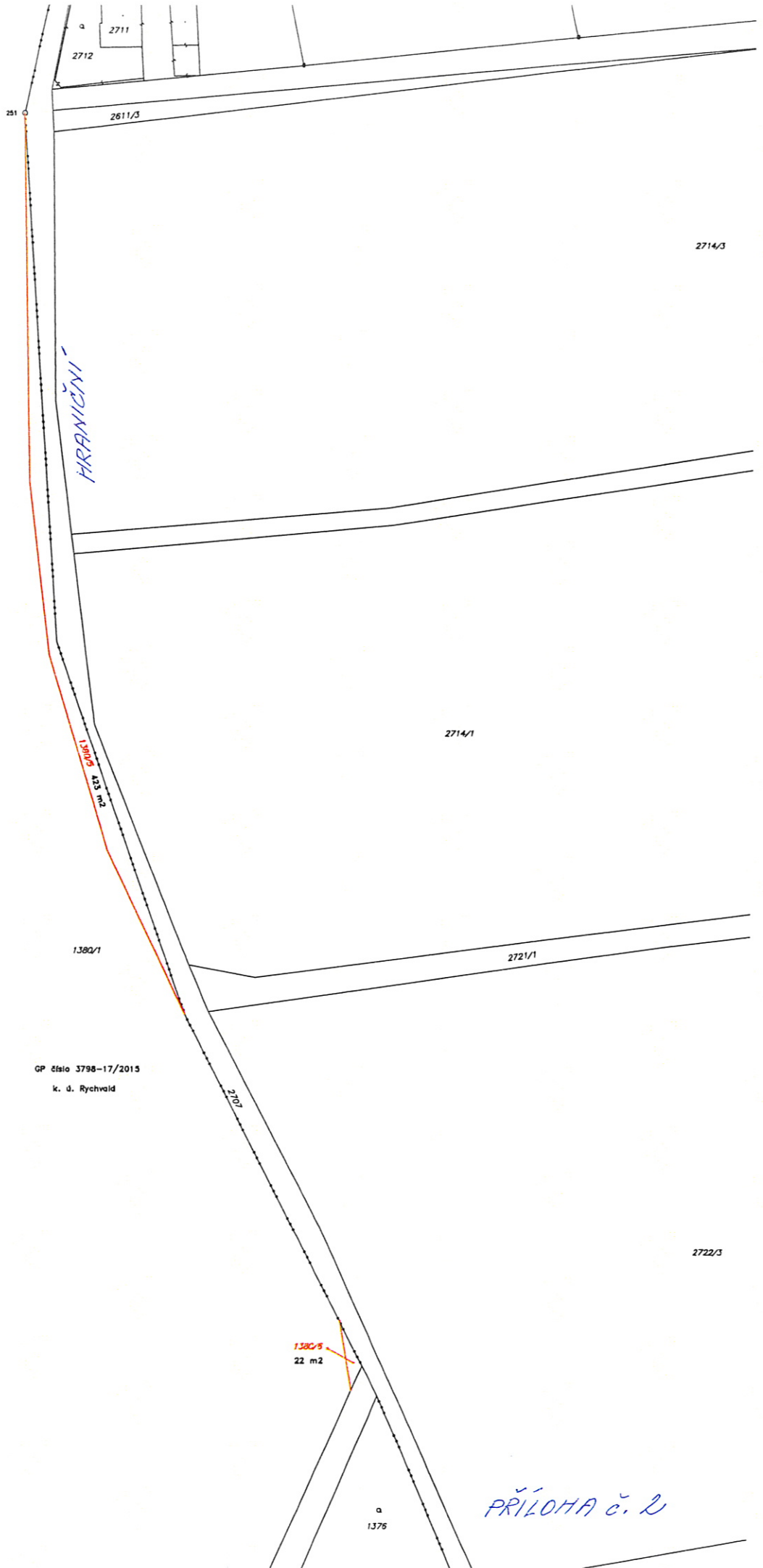
95c	Zemědělská	7	1 136	1 973	1 973				
96c <sup>(3)</sup>	Na konci	7	512	651				651	
97c	Prujezdni (1.část)	7	1 549	3 174	3 174				
98c	Prujezdni (2.část)	7	589	1 140	1 140				
99c	Heřmanická	7	2 701	7 204	7 204				
100c	Jižní	7	3 000	6 046	6 046				
101c	Potoční	7,8	928	1 261	1 261				
102c	Mlékarenská	7,8	2 280	4 948	4 948				
103c	Vilová	7,8	1 380	2 816	2 816				
104c	Parcelní	8	1 558	3 125	3 125				
105c	Zahradní	8	1 904	2 851	2 851				
<b>Celkem</b>			<b>217 624</b>	<b>425 928</b>	<b>334 343</b>	<b>15 059</b>	<b>11 573</b>	<b>64 953</b>	

51,1%      100,0%      78,5%      3,6%      2,7%      15,2%

<sup>(1)</sup> Nedorušené vlastnické vztahy, vlastník mimo ČR (Austrálie, USA, Slovensko)

<sup>(2)</sup> Nezahrnuto do výměry - všechny komunikace, parkoviště na pozemcích ve vlastnictví města

<sup>(3)</sup> Dělení pozemků - zhotovení geometrického plánu



2711

2712

261

2611/3

2714/3

HRANIČNÍ

2714/1

1380/5  
433 m<sup>2</sup>

1380/1

2721/1

GP číslo 3798-17/2015  
k. ú. Rychvald

2703

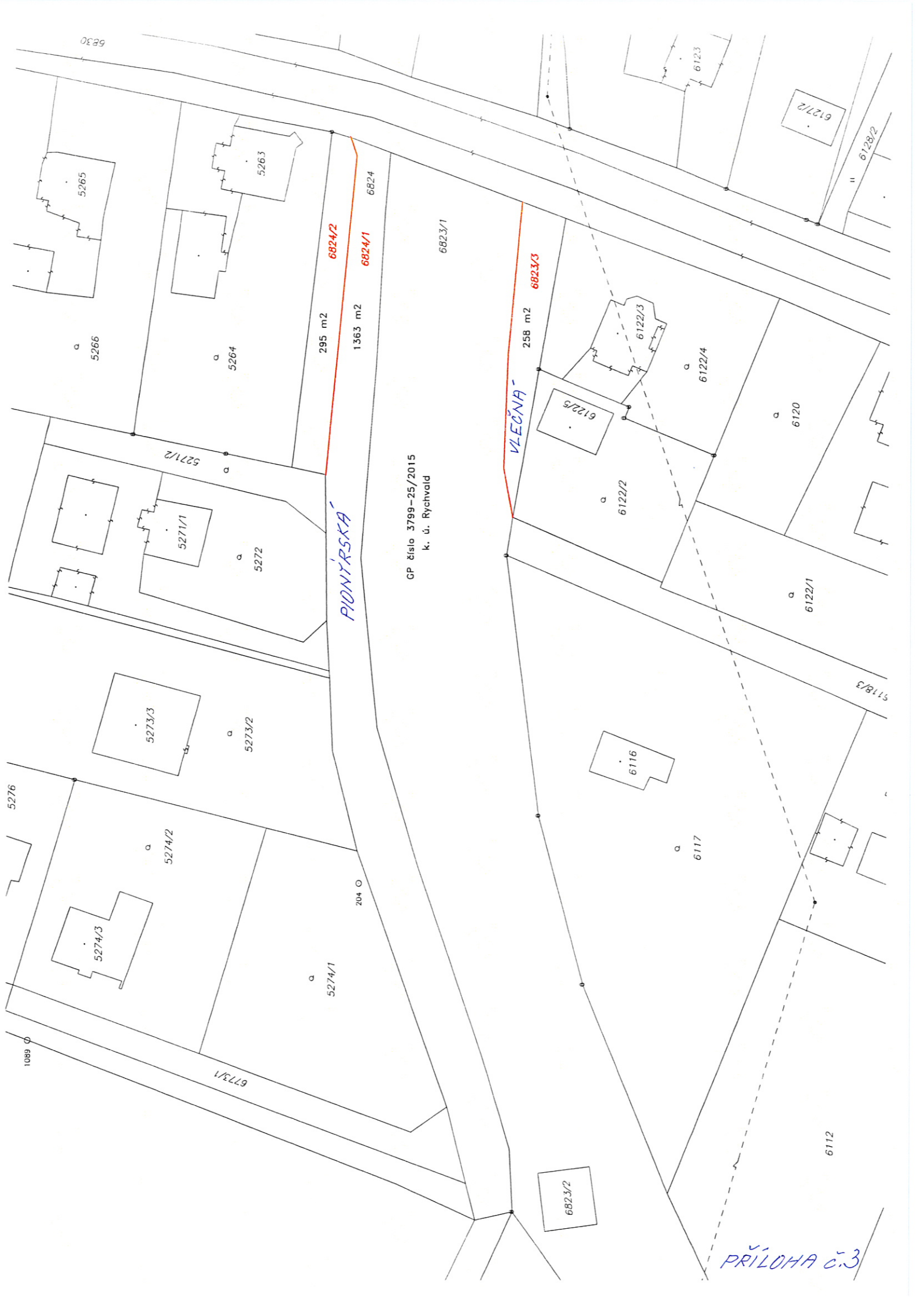
2722/3

1380/5  
22 m<sup>2</sup>

1375

PRÍLOHA č. 2





6230

6127/2

6128/2

6123

5265

5263

6824/2

6824/1

295 m<sup>2</sup>

1363 m<sup>2</sup>

6824

6823/1

6823/3

VLECNA

258 m<sup>2</sup>

6122/5

6122/3

6122/4

6120

GP číslo 3799-25/2015  
k. ú. Rychvald

PIONÝRSKÁ

5271/2

5271/1

5272

6122/1

5273/3

5273/2

6118/3

6116

6117

5276

5274/2

5274/3

204

5274/1

1089

6773/1

6823/2

6112

PŘÍLOHA č.3

5391/3

6054/

6057

6823/1

6055/1

REVOLUČNÍ

GP číslo 3800-26/2015  
k. ú. Rychvald

**6823/4**  
120 m<sup>2</sup>

6055/4

6056

6055/2

6055/3

**6823/5**

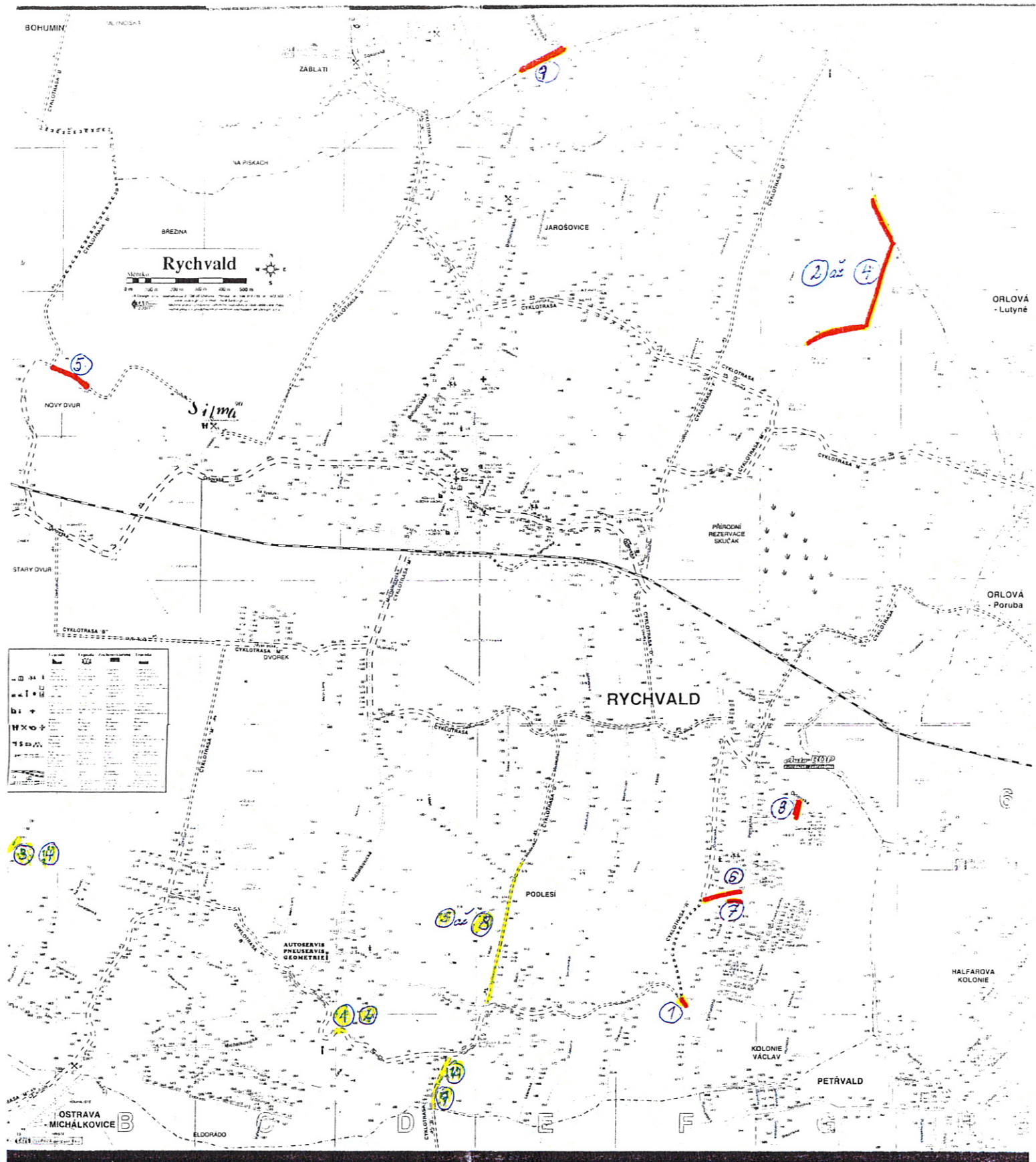
205

6817

6049

6050

PŘÍLOHA č. 4



 ASENTAL LAND S.R.O.

 FYZICKÉ OSOBY

PŘÍLOHA č. 5



# MĚSTSKÝ ÚŘAD RYCHVALD

Odbor stavební a životního prostředí  
Orlovská 678  
735 32 Rychvald

Váš dopis zn.:

Ze dne:

Naše zn.:

Sp. zn.:

Vyřizuje:

Tel.:

Email:

Datum:

MěÚ-R/St. 3316/2015-Új.

Bc. Újezdská Jana

596 543 044

ujezdaska@rychvald.cz

10.11.2015

Město Rychvald

odbor investic a správy majetku MěÚ

Orlovská 678

735 32 Rychvald

## SDĚLENÍ

Městský úřad Rychvald, odbor stavební a ŽP, jako stavební úřad příslušný podle § 13 odst. 1 písm. e) zákona č. 183/2006 Sb., o územním plánování a stavebním řádu, ve znění pozdějších předpisů (stavební zákon), poskytuje na základě žádosti, kterou dne 3.11.2015 podalo město Rychvald, v souladu s § 21 odst. 1 písm. a) stavebního zákona

### územně plánovací informaci

o podmínkách využívání území a změn jeho využití  
**pro pozemky parc.č. 6823/1, 6831, 1379/1, 1380/1, 6722, 6824, 6823/1, 5168, 6816/1,  
6806/3, 5714, 6821, 4065, 6806/4, k.ú. Rychvald.**

Pozemek parc. č. 6823/1 v kat. území Rychvald, je podle je podle Územního plánu Rychvaldu schváleného dne 3.9.2014 a účinného od 23.9.2014 vymezen jako plocha nezastavěná s funkčním využitím ZP - zeleň přírodního charakteru. Na předmětných částech pozemku se nachází místní komunikace Vlččná a Pionýrská.

Pozemek parc. č. 6731 v kat. území Rychvald, je podle je podle Územního plánu Rychvaldu vymezen jako plocha zastavěná s funkčním využitím BI – bydlení individuální. Na pozemku se nachází místní komunikace Záblatská.

Pozemek parc. č. 1379/1 v kat. území Rychvald, je podle je podle Územního plánu Rychvaldu vymezen jako plocha zastavěná s funkčním využitím PV – prostranství veřejné. Na pozemku se nachází místní komunikace Hraniční. Parc.č. 1380/1 je podle územního plánu vymezena jako plocha nezastavěná NZ funkční využití zemědělská půda, fyzicky se na předmětné části nachází části místní komunikace Hraniční.

Pozemek parc. č. 6722 v kat. území Rychvald, je podle je podle Územního plánu Rychvaldu vymezen jako plocha zastavěná s funkčním využitím PV – prostranství veřejné. Na pozemku se nachází místní komunikace Úvozní.

Pozemek parc. č. 6824 v kat. území Rychvald, je podle je podle Územního plánu Rychvaldu vymezen jako plocha zastavěná s funkčním využitím PV – prostranství veřejné. Na pozemku se nachází místní komunikace Pionýrská.

Pozemek parc. č. 5168 v kat. území Rychvald, je podle je podle Územního plánu Rychvaldu vymezen jako plocha zastavěná s funkčním využitím BI – bydlení individuální. Na pozemku se nachází místní komunikace Červená kolonie.

Pozemek parc. č. 6816/1 v kat. území Rychvald, je podle je podle Územního plánu Rychvaldu částečně vymezen jako plocha zastavěná s funkčním využitím PV – prostranství veřejné. Na pozemku se nachází místní komunikace Revoluční. Zbylá část má funkční využití ZP – zeleň přírodního charakteru.

Pozemek parc. č. 6806/3, 6806/4, v kat. území Rychvald, je podle je podle Územního plánu Rychvaldu vymezen jako plocha zastavěná s funkčním využitím PV – prostranství veřejné. Na pozemku se nachází místní komunikace Březová.

Pozemek parc. č. 5714 v kat. území Rychvald, je podle je podle Územního plánu Rychvaldu vymezen jako plocha zastavěná s funkčním využitím PV – prostranství veřejné. Na pozemku se nachází místní komunikace Souběžná.

Pozemek parc. č. 6821 v kat. území Rychvald, je podle je podle Územního plánu Rychvaldu vymezen jako plocha zastavěná s funkčním využitím PV – prostranství veřejné. Na pozemku se nachází místní komunikace Lesní.

Pozemek parc. č. 4065 v kat. území Rychvald, je podle je podle Územního plánu Rychvaldu vymezen jako plocha zastavěná s funkčním využitím PV – prostranství veřejné. Na pozemku se nachází místní komunikace Lesní.

Podle § 21 odst. 3 stavebního zákona územně plánovací informace platí 1 rok ode dne jejího vydání.

Městský úřad ©

odbor stavební a životního prostředí

735 32 RYCHVALD



Bc. Jana Újezdská

vedoucí úředník odboru stavebního a životního prostředí

## Z á p i s   č . 11/2015

### z jednání komise výstavby a životního prostředí ze dne 9. 11. 2015

**Přítomni :** p. Ing. Pěgrímek, p. Vadovič, p. Uhlík, p. Kempný

**Program :**

1. Majetkoprávní záležitosti
2. Strategický plán rozvoje města
3. Ostatní

Ad 1

Komisi byly předloženy materiály, týkající se výkupů pozemků pod místními komunikacemi. Komise po projednání **doporučuje radě města** pozemky pod místními komunikacemi odkoupit v souladu se schválenými zásadami.

Ad 2

Komise po projednání plnění strategického plánu města **doporučuje radě města** uložit odborům úkol, aby plán strategického rozvoje města byl 1x ročně vyhodnocován.

Ad 3

1. Podnikatelské aktivity na ulici Myslivecká v areálu bývalého kravína.

Komise VaŽP se pozastavuje nad vzniklou situací ohledně tzv. „spalovny“ na ulici Myslivecká, obzvláště nad přístupem příslušných odborů a jejich neinformovaností. Bylo by vhodné uvést v prosincovém čísle zpravodaje aktuální informace k danému problému a uklidnit veřejnost jasným a srozumitelným vysvětlením plánovaného podnikatelského záměru.

2. Termín konání prosincové komise je přesunut na středu 2. prosince 2015.

Zapsala: Jana Dostálová

**Obecně závazná vyhláška  
města Rychvaldu  
č. 1/2015**

**o stanovení systému shromažďování, sběru, přepravy, třídění, využívání  
a odstraňování komunálních odpadů a nakládání se stavebním odpadem na území  
města Rychvaldu**

Zastupitelstvo města Rychvaldu se na svém 6. zasedání dne 9.12.2015 usnesením č. ... usneslo vydat na základě § 17 odst. 2 zákona č.185/2001 Sb., o odpadech a o změně některých dalších zákonů, ve znění pozdějších předpisů (dále jen „zákon o odpadech“), a v souladu s § 10 písm. d) a § 84 odst. 2 písm. h) zákona č.128/2000 Sb., o obcích (obecní zřízení), ve znění pozdějších předpisů, (dále jen „zákon o obcích“), tuto obecně závaznou vyhlášku:

**Čl. 1  
Úvodní ustanovení**

Tato obecně závazná vyhláška (dále jen „vyhláška“) stanovuje systém shromažďování, sběru, přepravy, třídění, využívání a odstraňování komunálních odpadů vznikajících na území města Rychvaldu, včetně nakládání se stavebním odpadem<sup>1)</sup>.

**Čl. 2  
Třídění komunálního odpadu**

- 1) Komunální odpad se třídí na:
  - a) tříděný odpad, kterým je papír, nápojové kartony, sklo bílé a sklo barevné, plasty, včetně PET lahví, plechovky od nápojů,
  - b) kovy,
  - c) biologicky rozložitelný odpad,
  - d) objemný odpad,
  - e) nebezpečné složky komunálního odpadu,
  - f) směsný odpad.
- 2) Směsný odpad je zbylý komunální odpad po stanoveném vytrídění dle odst. 1 písm. a), b), c), d), e).

**Čl. 3  
Shromažďování tříděného odpadu**

- 1) Tříděný odpad je shromažďován do zvláštních sběrných nádob.
- 2) Zvláštní sběrné nádoby jsou umístěny na určených stanovištích
- 3) Zvláštní sběrné nádoby jsou barevně odlišeny a označeny příslušnými nápisy:

<b>název odpadu</b>	<b>barevné označení</b>	<b>nápis</b>
papír a lepenka	modrá	papír
sklo	zelená	sklo
plasty, PET láhve, , nápojové plechovky, konzervy od potravin, uzávěry a víčka od nápojů apod.-z hlediska hygienického čistých	žlutá	plasty.
	žlutá	plasty

---

<sup>1)</sup> Vyhláška č.381/2001 Sb., kterou se stanoví Katalog odpadů, Seznam nebezpečných odpadů a seznamy odpadů a států pro účely vývozu, dovozu a tranzitu odpadů a postup při udělování souhlasu k vývozu, dovozu a tranzitu odpadů (Katalog odpadů)

#### **Čl. 4** **Sběr a svoz kovů**

Kovy se odevzdávají ve sběrném dvoře komunálních odpadů, který je umístěn v areálu na ulici Rybničná v Rychvaldě.

Informace o sběru a svozu jsou zveřejňovány v Rychvaldském zpravodaji a rovněž na webových stránkách města.

#### **Čl. 5** **Sběr biologicky rozložitelného odpadu**

- 1) Biologicky rozložitelný odpad je odpad, který podléhá aerobnímu nebo anaerobnímu rozkladu.
- 2) Biologicky rozložitelný odpad, který není kompostován v místě vzniku lze odevzdávat:
  - a) ve sběrném dvoře komunálních odpadů, který je umístěn na ulici Rybničná v Rychvaldě
  - b) prostřednictvím odpadových nádob na biologický odpad, umístěných dle individuálních požadavků občanů k jejich rodinným domům nebo zahradám (v počtu 1 kus nádoby na nemovitost). Svoz nádob pak probíhá dle smlouvy se svozovou firmou.
- 3) Informace o sběru a svozu jsou zveřejňovány v Rychvaldském zpravodaji a na webových stránkách města.

#### **Čl. 6** **Sběr a svoz nebezpečných složek komunálního odpadu**

- 1) Nebezpečné složky komunálního odpadu se odevzdávají ve sběrném dvoře komunálních odpadů, který je umístěn na ulici Rybničná v Rychvaldě
- 2) Informace o sběru jsou zveřejňovány v Rychvaldském zpravodaji a na webových stránkách města.

#### **Čl. 7** **Sběr a svoz objemného odpadu**

- 1) Objemný odpad je takový odpad, který vzhledem ke svým rozměrům nemůže být umístěn do sběrných nádob (např. koberce, matrace, nábytek ... )
- 2) Objemný odpad lze odevzdávat:
  - a) ve sběrném dvoře komunálních odpadů, který je umístěn na ulici Rybničná v Rychvaldě.
  - b) do velkoobjemových kontejnerů, které jsou umístovány na stanovištích v jednotlivých částech Rychvaldu podle harmonogramu platného pro daný kalendářní rok.
- 3) Informace o sběru a svozu jsou zveřejňovány v Rychvaldském zpravodaji a na webových stránkách města.



## Čl. 8 Shromažďování směsného odpadu

- 1) Směsný odpad se shromažďuje do sběrných nádob. Pro účely této vyhlášky sběrnými nádobami jsou:
  - a) **typizované sběrné** nádoby **popelnice, kontejnery**, určené ke shromažďování směsného komunálního odpadu,
  - b) **odpadkové koše**, které jsou umístěny na veřejných prostranstvích v obci, sloužící pro odkládání drobného směsného komunálního odpadu.
- 2) Stanoviště sběrných nádob je místo, kde jsou sběrné nádoby trvale nebo přechodně umístěny za účelem odstranění směsného odpadu oprávněnou osobou. Stanoviště sběrných nádob jsou individuální nebo společná pro více uživatelů.

## Čl. 9 Nakládání se stavebním odpadem

- 1) Stavební odpad je stavební a demoliční odpad. Stavební odpad není odpadem komunálním.
- 2) Stavební odpad lze použít, předat či zlikvidovat zákonem stanoveným způsobem.
- 3) Pro odložení omezeného množství stavebního odpadu je možné využít výhradně sběrný dvůr, který je umístěn na ulici Rybničná v Rychvaldě. Omezeným množstvím stavebního odpadu se pro účely této obecně závazné vyhlášky rozumí 1 středně velký vozík (o rozměrech 120 x 240 x 30 cm) na jeden rodinný dům nebo jeden byt v případě bytové zástavby za kalendářní rok.

## Čl. 10 Závěrečná ustanovení

- 1) Nabytím účinnosti této vyhlášky se zrušuje Obecně závazná vyhláška města Rychvaldu č. 4/02 o systému shromažďování, sběru, přepravy, třídění, využívání a odstraňování odpadů vznikajících na území města Rychvaldu, včetně systému nakládání se stavebním odpadem.
- 2) Tato vyhláška nabývá účinnosti dnem 1.1. 2016

.....  
Tomáš Gulčík  
místostarosta

.....  
Šárka Kapková  
starosta

Vyvěšeno na úřední desce městského úřadu dne:

Sňato z úřední desky městského úřadu dne:

**MĚSTO RYCHVALD**  
**Obecně závazná vyhláška č. 02/2015**

**o místním poplatku za provoz systému shromažďování, sběru, přepravy,  
třídění, využívání a odstraňování komunálních odpadů**

Zastupitelstvo města Rychvald se na svém 6. zasedání dne 9.12.2015 usnesením č. usneslo vydat na základě § 14 odst. 2 zákona č. 565/1990 Sb., o místních poplatcích, ve znění pozdějších předpisů, a v souladu s § 10 písm. d) a § 84 odst. 2 písm. h) zákona o obcích č. 128/2000 Sb., v úplném znění (obecní zřízení), ve znění pozdějších předpisů, tuto obecně závaznou vyhlášku (dále jen „vyhláška“):

**Čl. 1**  
**Úvodní ustanovení**

1. Město Rychvald touto vyhláškou zavádí místní poplatek za provoz systému shromažďování, sběru, přepravy, třídění, využívání a odstraňování komunálních odpadů (dále jen „poplatek“).
2. Řízení o poplatcích vykonává městský úřad Rychvald (dále jen správce poplatku).<sup>1</sup>

**Čl. 2**  
**Poplatník**

1. Poplatek za provoz systému shromažďování, sběru, přepravy, třídění, využívání a odstraňování komunálních odpadů platí:
  - a) fyzická osoba,
    1. která má v obci trvalý pobyt,
    2. které byl podle zákona upravujícího pobyt cizinců na území České republiky povolen trvalý pobyt nebo přechodný pobyt na dobu delší než 90 dnů,
    3. která podle zákona upravujícího pobyt cizinců na území České republiky pobývá na území České republiky přechodně po dobu delší 3 měsíců,
    4. které byla udělena mezinárodní ochrana podle zákona upravujícího azyl nebo dočasná ochrana podle zákona upravujícího dočasnou ochranu cizinců,

<sup>1</sup> § 14 odst. 3 zákona č. 565/1990 Sb., o místních poplatcích, ve znění pozdějších předpisů (dále jen „zákon o místních poplatcích“)

<sup>2</sup> § 10b odst. 1 zákona o místních poplatcích

- b) fyzická osoba, která má ve vlastnictví stavbu určenou k individuální rekreaci, byt nebo rodinný dům, ve kterých není hlášena k pobytu žádná fyzická osoba, a to ve výši odpovídající poplatku za jednu fyzickou osobu; má-li ke stavbě určené k individuální rekreaci, bytu nebo rodinnému domu vlastnické právo více osob, jsou povinny platit poplatek společně a nerozdílně.
2. Za fyzické osoby tvořící domácnost může poplatek platit jedna osoba. Za fyzické osoby žijící v rodinném nebo bytovém domě může poplatek platit vlastník nebo správce. Osoby, které platí poplatek za více fyzických osob, jsou povinny obecnímu úřadu oznámit jméno, popřípadě jména, příjmení a data narození osob, za které poplatek platí.

### **Čl. 3 Ohlašovací povinnost**

1. Poplatník je povinen ohlásit správci poplatku vznik své poplatkové povinnosti nejpozději do 15 dnů ode dne, kdy mu povinnost platit tento poplatek vznikla, případně doložit existenci skutečností zakládajících nárok na osvobození nebo úlevu od poplatku.
2. Poplatník dle čl. 2 odst. 1 této vyhlášky je povinen ohlásit správci poplatku jméno, popřípadě jména, a příjmení, místo pobytu, popřípadě další adresy pro doručování.
3. Poplatník dle čl. 2 odst. 1 písm. b) vyhlášky je povinen ohlásit také evidenční nebo popisné číslo stavby určené k individuální rekreaci nebo rodinného domu; není-li stavba nebo dům označen evidenčním nebo popisným číslem, uvede poplatník parcelní číslo pozemku, na kterém je tato stavba umístěna. V případě bytu je poplatník povinen ohlásit orientační nebo popisné číslo stavby, ve které se byt nachází, a číslo bytu, popřípadě popis umístění v budově, pokud nejsou byty očíslovány. Není-li stavba, ve které se byt nachází, označena orientačním nebo popisným číslem, uvede poplatník parcelní číslo pozemku, na kterém je umístěna stavba s bytem.
4. Stejným způsobem a ve stejné lhůtě jsou poplatníci povinni ohlásit správci poplatku zánik své poplatkové povinnosti v důsledku změny pobytu nebo v důsledku změny vlastnictví ke stavbě určené k individuální rekreaci, bytu nebo rodinnému domu.
5. Poplatník, který nemá sídlo nebo bydliště na území členského státu Evropské unie, jiného smluvního státu Dohody o Evropském hospodářském prostoru nebo Švýcarské konfederace, uvede také adresu svého zmocněnce v tuzemsku pro doručování.<sup>3</sup>
6. Dojde-li ke změně údajů uvedených v ohlášení, je poplatník nebo plátce povinen tuto změnu oznámit do 15 dnů ode dne, kdy nastala.<sup>4</sup>

<sup>3</sup> § 14a odst. 2 zákona o místních poplatcích

<sup>4</sup> § 14a odst. 3 zákona o místních poplatcích

## **Čl. 4 Sazba poplatku**

1. Sazba poplatku činí 492,- Kč a je tvořena:
  - a) z částky 250,- Kč za kalendářní rok a
  - b) z částky 242,- Kč za kalendářní rok. Tato částka je stanovena na základě skutečných nákladů obce předchozího kalendářního roku na sběr a svoz netříděného komunálního odpadu za poplatníka a kalendářní rok.
2. Skutečné náklady za rok 2014 na sběr a svoz netříděného komunálního odpadu činily: .4,690.498,45 Kč a byly rozúčtovány takto:

Náklady .4,690.498,45,- Kč děleno 7.386 (.7.261 osob s pobytem na území obce + 125 staveb určených k individuální rekreaci, ve kterých není hlášena k pobytu žádná fyzická osoba) = 635,- Kč. Z této částky je stanovena sazba poplatku dle čl. 4 odst. 1 písm. b) vyhlášky ve výši 242,- Kč.

3. V případě změny místa pobytu fyzické osoby, změny vlastnictví stavby určené k individuální rekreaci, bytu nebo rodinného domu nebo změny umístění podle č. 6 odst. 1 v průběhu kalendářního roku se poplatek platí v poměrné výši, která odpovídá počtu kalendářních měsíců pobytu, vlastnictví nebo umístění v příslušném kalendářním roce. Dojde-li ke změně v průběhu kalendářního měsíce, je pro stanovení počtu měsíců rozhodný stav k poslednímu dni tohoto měsíce.<sup>5</sup>

## **Čl. 5 Splatnost poplatku**

1. Nečiní-li poplatek nebo souhrn poplatků za domácnost více než 1.000,- Kč/rok, je splatný jednorázově, a to nejpozději do 30. dubna příslušného kalendářního roku.
2. Činí-li poplatek nebo souhrn poplatků za domácnost více než 1.000,- Kč/rok, je splatný ve dvou stejně vysokých splátkách, a to nejpozději do 30. dubna a do 30. září příslušného kalendářního roku.
3. Vznikne-li poplatková povinnost po datu splatnosti uvedeném v odst. 1, je poplatek splatný nejpozději do 15. dne měsíce, který následuje po měsíci, ve kterém poplatková povinnost vznikla, nejpozději však do konce příslušného kalendářního roku.

<sup>5</sup> § 10b odst. 5 zákona o místních poplatcích

## Čl. 6

### Osvobození a úlevy

1. Od poplatku je osvobozena fyzická osoba, která je
  - a) umístěna do dětského domova pro děti do 3let věku, školského zařízení pro výkon ústavní nebo ochranné výchovy nebo školského zařízení pro preventivně výchovnou péči na základě rozhodnutí soudu nebo smlouvy,
  - b) umístěna do zařízení pro děti vyžadující okamžitou pomoc na základě rozhodnutí soudu, na žádost obecního úřadu obce s rozšířenou působností, zákonného zástupce dítěte nebo nezletilého,
  - c) jako nezaopatřené dítě umístěna v domově pro osoby se zdravotním postižením na základě rozhodnutí soudu nebo smlouvy o poskytnutí sociální služby nebo
  - d) umístěna v domově pro osoby se zdravotním postižením, domově pro seniory, domově se zvláštním režimem nebo chráněném bydlení,
2. Od poplatku se dále osvobozují:
  - a) osoby, uvedené v čl. 2, odst.1, písm. b) této vyhlášky za předpokladu, že jsou současně poplatníky dle čl. 2, odst.1, písm..a)
  - b) osoby, které se prokazatelně dlouhodobě nezdržují v místě svého pobytu, a to:
    - po dobu delší než 9 měsíců pobývajících mimo území České republiky
    - osoby po dobu výkonu trestu odnětí svobody
    - osoby, které pobývají a zároveň platí poplatek v jiné obci (netýká se poplatku za vlastnictví staveb určených k individuální rekreaci v dané obci)
3. Úleva za donáškovou vzdálenost pro osoby s pobytem v rodinných domech na území města Rychvald v závislosti na vzdálenosti k vyhrazenému stanovišti sběrné nádoby, měřeno v nejkratší vzdálenosti po přístupové komunikaci, a to od místa možného vstupu k rodinnému domu (brána, branka) po vyhrazené stanoviště nádoby:
  - Vzdálenost nad 100 m .....108,- Kč z ročního poplatku

## Čl. 7

### Navýšení poplatku

1. Nebudou-li poplatky zaplacený poplatníkem včas nebo ve správné výši, vyměří mu obecní úřad poplatek platebním výměrem nebo hromadným předpisným seznamem.<sup>6</sup>
2. Včas nezaplacené nebo neodvedené poplatky nebo část těchto poplatků může obecní úřad zvýšit až na trojnásobek; toto zvýšení je příslušenstvím poplatku.

<sup>6</sup> § 11 odst. 1 zákona o místních poplatcích

**Čl. 8**  
**Odpovědnost za zaplacení poplatku**

1. Vznikne-li nedoplatek na poplatku poplatníkovi, který je ke dni splatnosti nezletilý a nenabyl plně svéprávnosti nebo který je ke dni splatnosti omezen ve svéprávnosti a byl mu jmenován opatrovník spravující jeho jmění, přechází poplatková povinnost tohoto poplatníka na zákonného zástupce nebo tohoto opatrovníka. Zákonný zástupce nebo opatrovník má stejné procesní postavení jako poplatník.
2. V případě podle odst. 1 vyměří obecní úřad poplatek zákonnému zástupci nebo opatrovníkovi poplatníka.
3. Je-li zákonných zástupců nebo opatrovníků více, jsou povinni plnit poplatkovou povinnost společně a nerozdílně.

**Čl. 9**  
**Přechodné a zrušovací ustanovení**

1. Zrušuje se obecně závazná vyhláška č.05/2014 o místním poplatku za provoz systému shromažďování, sběru, přepravy, třídění, využívání a odstraňování komunálních odpadů ze dne 17. 12. 2014.
2. Poplatkové povinnosti vzniklé před nabytím účinnosti této vyhlášky se posuzují podle dosavadních právních předpisů.

**Čl. 10**  
**Účinnost**

Tato vyhláška nabývá účinnosti dne 1. 1. 2016

.....  
Bc. Šárka Kapková.  
starosta

.....  
Tomáš Gulčík  
místostarosta

Vyvěšeno na úřední desce dne:  
Sejmuto z úřední desky dne: